


Einwohnerversammlung Heimersheim/Ehlingen am 28.12.2021


Ortsteilbezogener Auszug aus dem Maßnahmenplan
der Stadt Bad Neuenahr-Ahrweiler

Feuerwehrhaus Heimersheim




Priorität: hoch

KiTa St. Maritus Heimersheim




Priorität: hoch

Westtor mit Backhaus Heimersheim




Priorität: niedrig

Vereinshaus Landskr. Burgsänger




Priorität: niedrig

Landskroner Festhalle Heimersheim




Priorität: niedrig

Landskroner Festhalle Heimersheim




Priorität: niedrig

Flüchtlingsunterkunft




Priorität: mittel

Kapelle Heimersheim




Priorität: offen

Friedhofshalle Heimersheim




Priorität: niedrig

Heinrich-Winter-Straße/Wiesenweg Straßenkörper/Gehweg, Straßenkörper




Priorität: mittel

Heppinger Straße/Rüstringer Straße
Gehweg, Straßenkörper/roter Platz/Westtor




Priorität: hoch

Ringstraße/Bachstraße (bis Markt)
Göppinger Straße/Johannisstraße/Ringstraße
Gehweg, Straßenkörper




Priorität: hoch

Auf dem Flachsmarkt Maßnahmen für Straßenabläufe und Kanalschachtabdeckungen



Priorität: hoch


Auf dem Flachsmarkt Gehweg, Straßenkörper



Priorität: mittel

Ehlinger Straße (außerorts)


Gehweg, Straßenkörper



Priorität: mittel

Ehlinger Straße (innerorts)


Gehweg, Straßenkörper



Priorität: hoch


Kloster-Prüm-Straße/Mühlenstraße

Straßenkörper/Gehweg, Straßenkörper



Priorität: hoch

Christian-Develich-Straße (Parkplatz Friedhof)




Priorität: mittel

Ernst-Thrasolt-Straße

Gehweg, Straßenkörper


Freiherr-vom-Stein-Straße

Spielplatz, Straßenkörper




Priorität: mittel

Brücke am Bahnhof Heimersheim




Priorität: hoch

Mühlenteich Heimersheim




Priorität: hoch

Idienbach




Priorität: hoch

Lunapark



Priorität: niedrig


Wiederherstellung Ahrufer - Heimersheim bis Kloster-Prüm Straße



Priorität: hoch

Idienstraße


Maßnahmen für Straßenabläufe und
Kanalschachtabdeckungen



Priorität: hoch

Mühlenstraße


Maßnahmen für Straßenabläufe und
Kanalschachtabdeckungen



Priorität: hoch

Heimersheim


Straßenkörper-Aufräumarbeiten und
prov. Instandsetzung Verkehrssicherheit



Priorität: hoch


Radweg

Anschluss Heppinger Str./Mühlenteich
Parallel zu B266, zwischen Gummiweg/Ahrradweg




Priorität: hoch

Im Bülland



Priorität: hoch


Landskroner Straße (P+R Parkplatz Bahnhof)



Priorität: hoch

Wiesenweg


(gg. Fa. Huther, Parkplatz)



Priorität: hoch


Straßenbeleuchtung Heimersheim

(Schaltkästen, Leitungen, Masten, Leuchtkörper)




Priorität: hoch

Friedhof Heimersheim



Priorität: hoch


Temporäre Maßnahmen Kita St. Mauritius



Priorität: offen

Ehlingen


Straßenkörper-Aufräumarbeiten und
prov. Instandsetzung Verkehrssicherheit



Priorität: hoch

Straßenbeleuchtung Ehlingen


(Schaltkästen, Leitungen, Masten, Leuchtkörper)



Priorität: hoch


Radweg

Von Brücke K44 bis Bad Bodendorf




Priorität: hoch

Am Backesgarten/Bodendorfer Straße Straßenkörper




Priorität: mittel

Im Wiesengrund Gehweg, Straßenkörper




Priorität: mittel

Ausgleichsflächen Ehlingen




Priorität: mittel

Spielplatz Bodendorfer Straße



Priorität: mittel

Bolzplatz Ehlingen



Priorität: offen

Wir freuen uns auf Ihre Fragen
und Anregungen